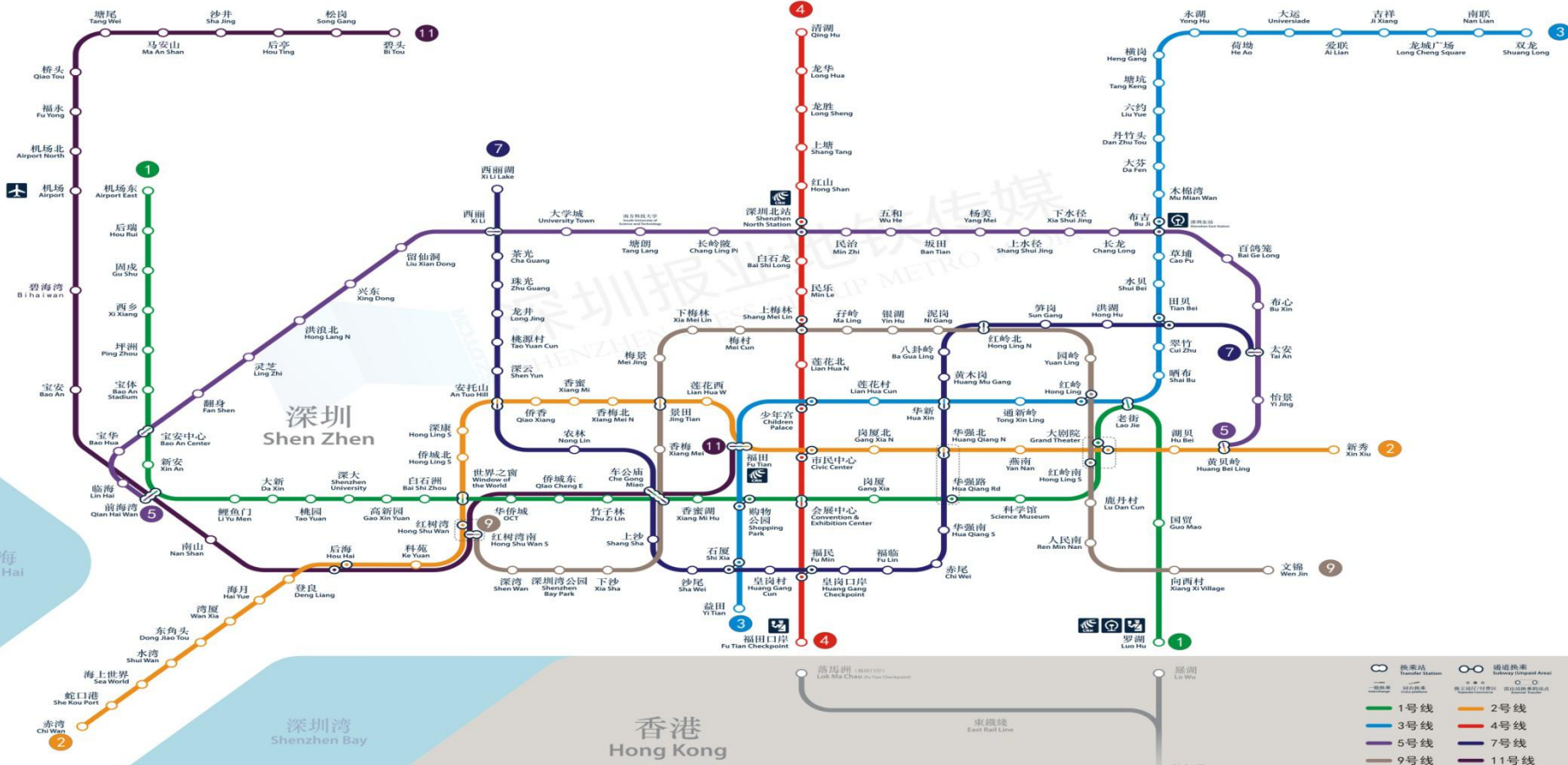


# 深圳地铁11号线简介



# 深圳地铁运营线路网络图 2016



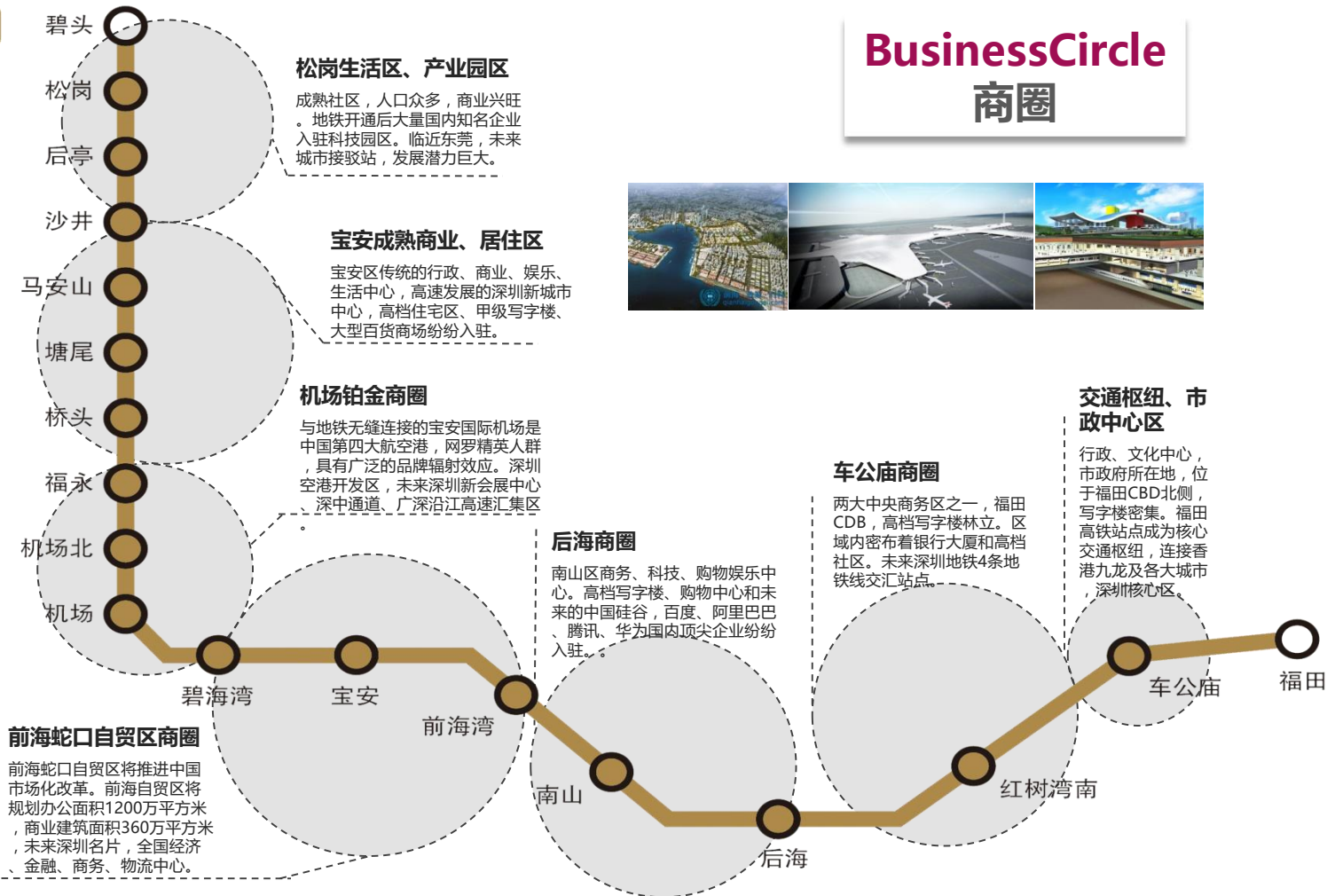
- 换乘站 Transfer Station
- 轨道交通换乘站 Subway Transfer Area
- 1号线
- 2号线
- 3号线
- 4号线
- 5号线
- 7号线
- 9号线
- 11号线

往红磡  
To Hong Kong

○ 站点    ⊕ 换乘站

# 深圳地铁 11号线线路图 [2016]







1

## 载客量增加，速度提升。

与以往地铁列车采用3节或6节编组不同，地铁11号线列车采用国内首创的超大8节编组A型车，其中6节编组为普通车厢，2节为机场专用车厢，整列车最大的载客量达2564人

(1, 2, 3, 4, 5号线最大载客量为2500人)。

与以往地铁列车的最大区别就是，地铁11号线最高运行时速为120公里，是国内最快时速的超大编组地铁列车。从福田到前海只要15分钟，到机场只要30分钟，到深莞边界的松岗也只要60分钟。

2

## 串联深圳关内外，衔接深港澳莞穗。

地铁11号线连接了福田中心区、车公庙、欢乐海岸、深圳湾超级总部基地、后海、南山中心区、前海、空港、松岗等八大片区，与8条地铁线。

还连接1条城际线换乘，与穗莞深城际铁路、深茂高铁、深港西部快轨接驳，便捷联系港澳、广州、东莞、中山等地。

3

## 直通机场，打造最美观海列车。

11号线线下穿进入**机场T3航站楼**，届时乘客可直接从地铁站到达机场T3航站楼值机大厅。实现了“地-空”无缝对接，让拿大件行李的乘客非常方便！

行至**碧海站**时，可看到全市地铁中唯一一段在海上运行的地铁风景线。目光近处红树成林，碧波荡漾。不远处沿江高速跨海段尽收眼底



# 深圳地铁11号线站点级别列表

级别	11号线18个	数量	换乘站点人流量数据
S	车公庙站 机场站	2	车公庙 <u>176313人次/天</u>
A++	福田、后海、南山、宝安、前海湾	5	福田 <u>93477人次/天</u> 后海 <u>79534人次/天</u>
A+	红树湾南、机场北、碧海湾、沙井、福永、松岗	6	前海湾 <u>18967人次/天</u> 红树湾 <u>22819人次/天</u>
A	碧头、后亭、塘尾、马安山、桥头	5	



## 白领集聚地--车公庙 S

- **站点透视**：高端产业形态聚集；金融、物流、商业企业；综合商业区
- **核心受众**：高端写字楼办公人员；丰盛町、地下美食广场消费人群；周边居民
- **站点简介**：车公庙位于深圳市福田区中心区，由广深高速、深南大道、滨河大道及泰然一路围合而成，在深南大道与香密湖路立交桥西侧的深南大道中央绿化带下。2016年底，车公庙将成为全市最大交通枢纽，1、7、9、11号线都从这里经过。
- **站点特色**：
  - 商业：该站和丰盛町步行街直接相连，步行街人气旺盛，饮食购物种类繁多，是周边办公和居民的首选娱乐地。
  - 高端写字楼：该站地处福田中心区，高端写字楼比比皆是，汇集大批白领人士。



# 【白领汇集地 未来最大的交通枢纽】



**·A出口：**深南大道北侧、香蜜湖路、香蜜湖路、财富广场、水上乐园、深圳市委党校、东海花园、香荔绿洲、翠海花园、深圳市福田区卫生监督所

**·B出口：**深南大道北侧、农园路、工商物价大厦（深圳市市场监督管理局）、深圳市市场监督管理局、深圳高级中学、天主教深圳圣安多尼堂、招商银行大厦、银座国际、世贸中心大厦、阳光高尔夫大厦、建业大厦

**·C出口：**深南大道南侧、泰然九路、泰然工业区、深圳电气科学研究所、泰德时代、泰康轩、信息产业部电子第十一设计研究院、大庆大厦、国通大厦埔冠小区、中国电信营业厅

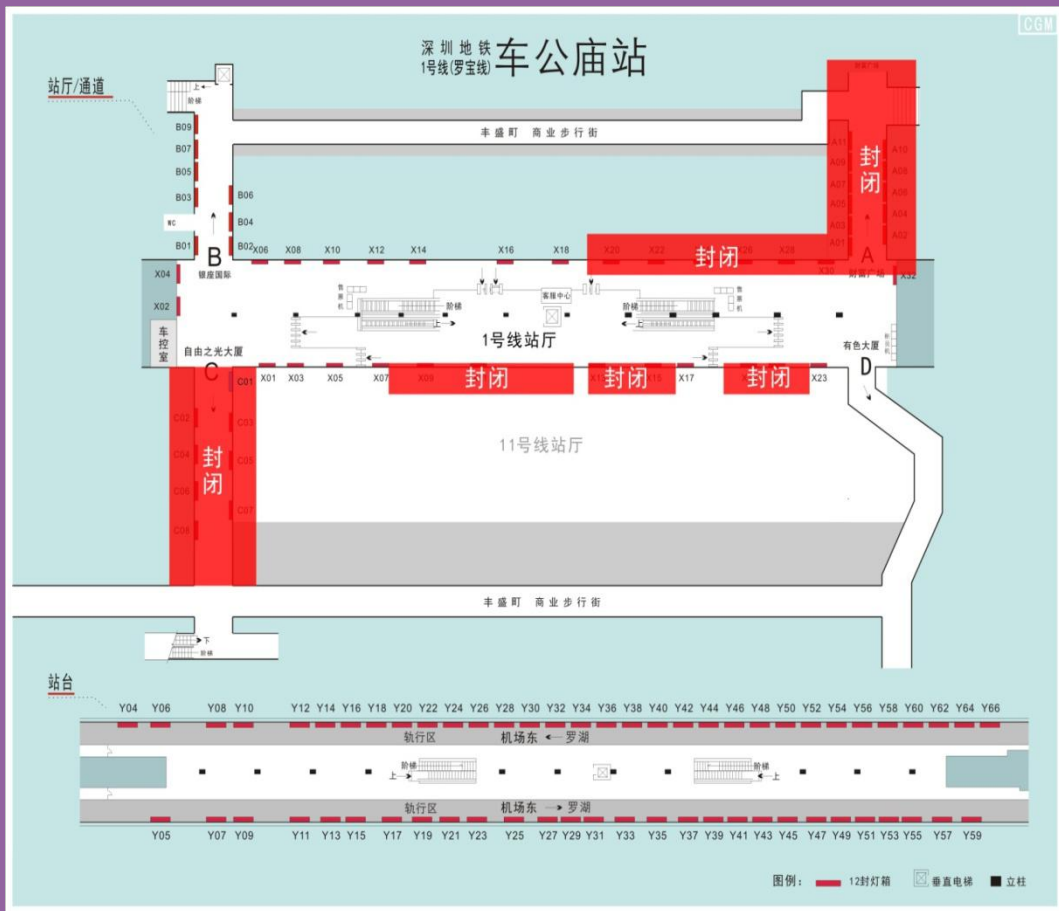
**·D出口：**深南大道南侧、中国邮政、天安数码城、创新科技广场、本元大厦、劲松大厦、创展中心、安徽大厦

**·G出口：**香蜜湖路东侧、天安文化广场、深圳天安数码城

**·H出口：**香蜜湖路东侧、泰然四路、创新科技广场

**·J出口：**深南大道南、北侧，香蜜湖路东侧

# 【 站点平面图 】



## 出口客流详解:

直通丰盛町地铁商场，未来地铁交汇聚集地，临近大型的居民区和金融写字楼群。

预计日均客流量：26万人次



## 坐标航站楼——机场站 S

**站点透视：**网罗机场旅客高端消费群体；高端品牌展示绝佳平台；品牌辐射力强 站点。

**核心受众：**高端商务人士；全国各地旅客；收入可观人群。

**站点简介：**该站是全新地铁接驳机场站，连接宝安福田枢纽，人流换乘较大的交通枢纽站，四通八达，汇集海外。

### **站点特色：**

- **商业环境：**机场高端品牌入驻，购物环境舒适、宽敞，提供绝佳购物、广告体验。
- **高消费人群：**该站汇集市内外高端消费购买人群，有较高的品牌辨识度和商业敏感性，青睐高品质的品牌创意推广。





# 【机场站】



•A出口：暂未开通

•B出口：地面交通中心

•C出口：地面交通中心

•D出口：直达航站楼

•E出口：电扶梯直达2、4层，直达航站楼

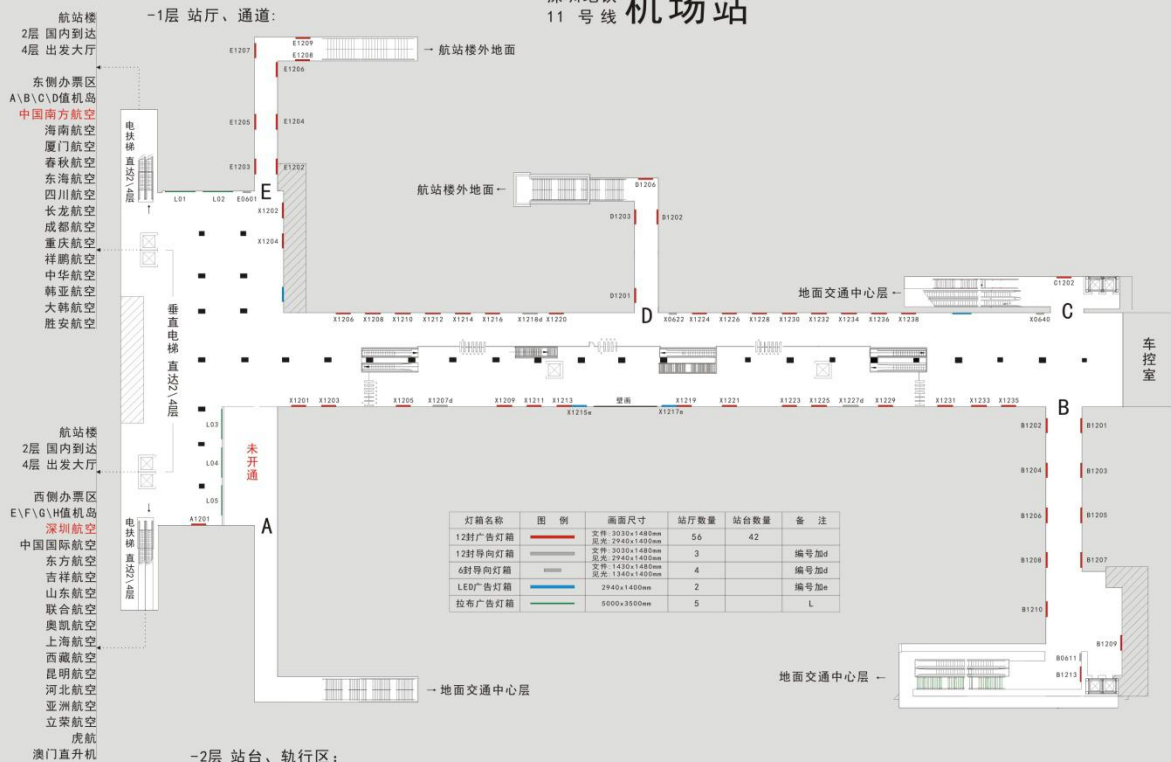
# 【 站点平面图 】

## 深圳地铁 11 号线 机场站

11JC

## 出口客流详解:

预计日均客流量：10万人次



## 深圳地标——福田站 A++

- **站点透视**：三线交汇（2、3、11号线），接驳福田火车站
- **核心受众**：高端写字楼办公人员；广播电视传媒从业者；金融证券行业等高薪白领。
- **站点简介**：车公庙位于深圳市福田中心区，由广深高速、深南大道、滨河大道及泰然一路围合而成，在深南大道与香密湖路立交桥西侧的深南大道中央绿化带下。2016年底，车公庙将成为全市最大交通枢纽，1、7、9、11号线都从这里经过。
- **站点特色**：
  - 商业：该站和丰盛町步行街直接相连，步行街人气旺盛，饮食购物种类繁多，是周边办公和居民的首选娱乐地。
  - 高端写字楼：该站地处福田中心区，高端写字楼比比皆是，汇集大批白领人士。



# 【福田站】



•1出口：深南大道，民田路、紧临深圳国际商会大厦、航天大厦、卓越大厦、金融行业密集

•29A出口：基金大厦、证券大厦、太平金融大厦等证券中心

•29B出口：毗邻深南大道，直达深交所广场

•31出口：紧靠民田路，鹏程一路与深南大道交汇口，深圳广电大厦、招行分行大厦



# 【 站点平面图 】

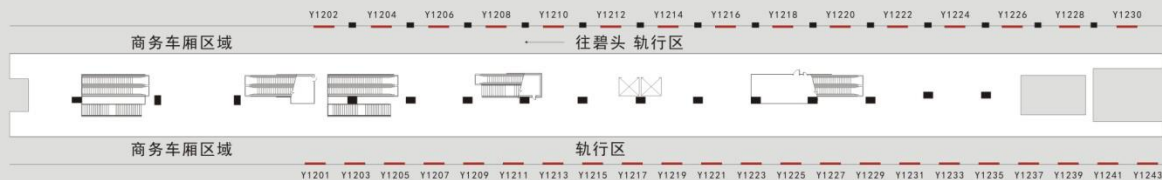
-2层 站台\轨行区

深圳地铁  
11 号线 福田站

11FT

出口客流详解:

预计日均客流量：6万人次



灯箱名称	图例	画面尺寸	数量	备注
12封广告灯箱		文件: 3030x1480mm 见光: 2940x1400mm	37	

## 南山繁华区——后海 A++

**站点透视：**南山商业中心

**核心受众：**休闲购物人群，商务人士

**站点简介：**现代建筑群，是南山规模最大的现代建筑群，客流最集中最多，品牌名店云集，高档住宅区遍布，是深圳商业、住宅、休闲、购物于一体的全方位高级社区，距大运会开幕式场馆深圳湾体育馆最接近区域之一。

**站点特色：**

**受众：**高收入人群：国内外商务人士以及海外旅客的汇集于此。

**商业：**周边有凯宾斯基酒店、保利剧院、保利文化中心和海岸城等。



# 【后海站】



## A出口：

后海滨路东侧、深圳湾服务中心

## D1出口：

海德二道、后海滨路西侧、南山捐血站、海岸大厦、永亨银行前海支行、海岸城购物中心

## D2出口：

后海滨路西侧、深圳市南山区第二外国语学校、漾日湾畔

## E出口：

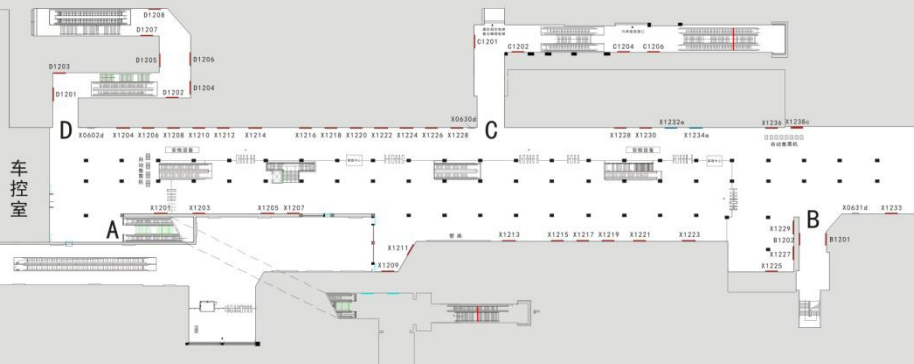
后海滨路西侧、海岸城购物中心、南山书城、学府中学、观海台

# 【 站点平面图 】

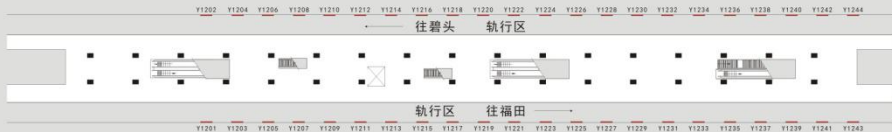
深圳地铁 11 号线 后海站

11HH

-1层 站厅、通道：



-2层 站台、轨行区：



## 出口客流详解：

**E出口：**  
直接通往海岸城购物广场，人流主要为休闲购物人群。

**D1出口：**  
可通往海岸城购物中心，出口即为韩国城，人流主要为女性休闲购物人群。

**D2出口：**  
与D1出口背对而立，通往南山区第二外国语学校。

**A出口：**  
门口为后海地铁公交站，主要人群为搭乘到后海购物的休闲购物人群。

日均客流量  
9.5万人次

灯箱名称	图例	画面尺寸	数量	备注
12封广告灯箱		文件: 3030x1480mm 见光: 2940x1400mm	站厅49、站台44	未安装33
12封橱窗灯箱		文件: 3030x1480mm 见光: 2940x1400mm	1	编号加c
LED广告灯箱		2940x1400mm	2	编号加e
6封导向灯箱		文件: 1430x1480mm 见光: 1340x1400mm	3	编号加d



## 深大后街——南山 A++

**站点透视：**毗邻深大校园；年轻的新生代群体；新社区完善；

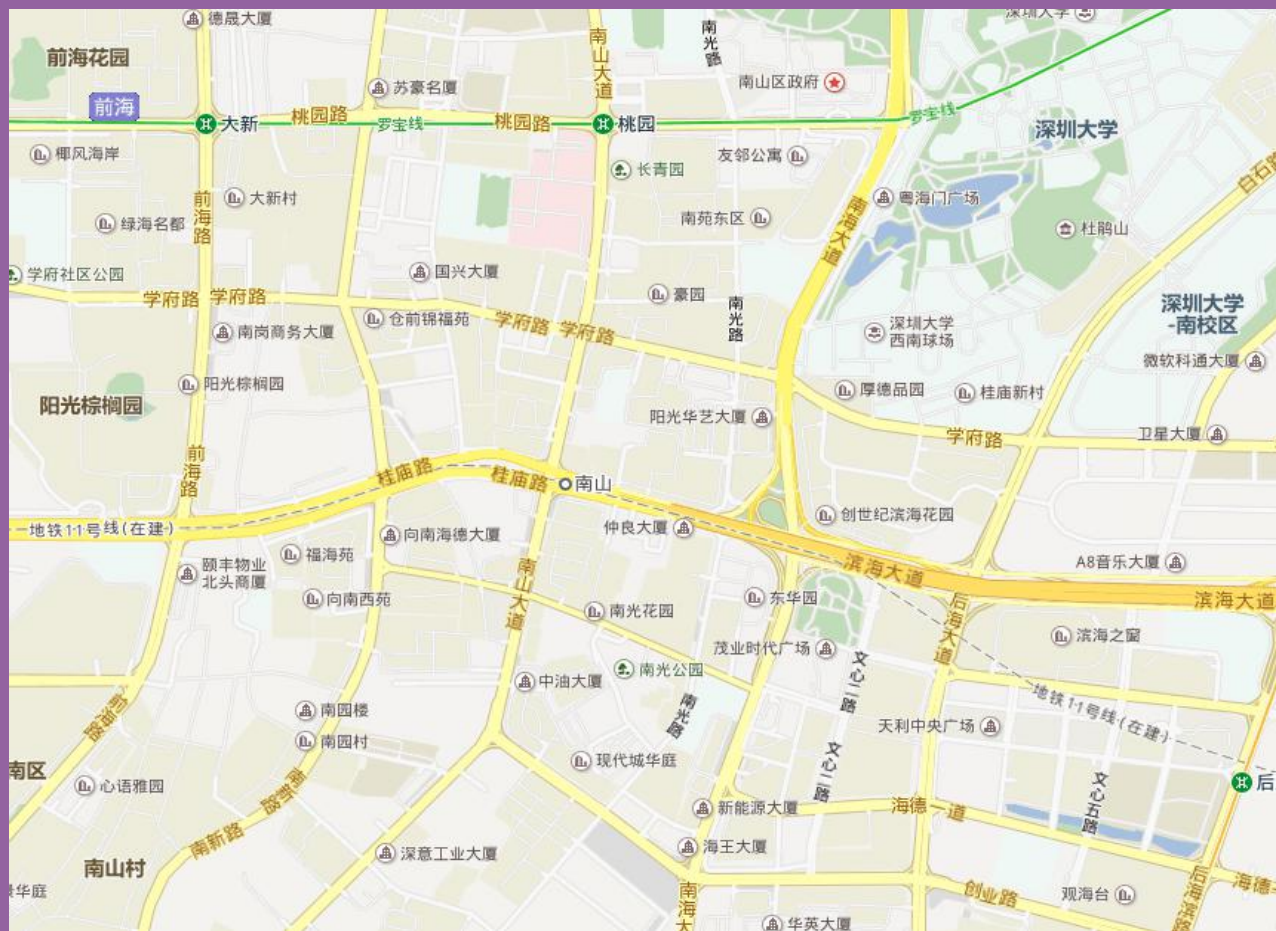
**核心受众：**大学生、白领新贵等潜在购买力人群

**站点简介：**地处南山大道与桂庙路交界处，紧邻深圳大学、桂庙路汇集众多小吃美食，汇集学生群体和初入社会的上班族，东靠滨海大道，直达深圳湾体育中心。

**站点特色：**深大后街—桂庙路，汇集美食、购物、休闲娱乐一体化的街区，潮生活、美食汇是主打，年轻活力有热情。桂庙改造计划，城中村极具发展潜力。



# 【南山站】



## 出口信息

东接滨海大道  
南通南山大道  
西靠桂庙路  
北临学府路

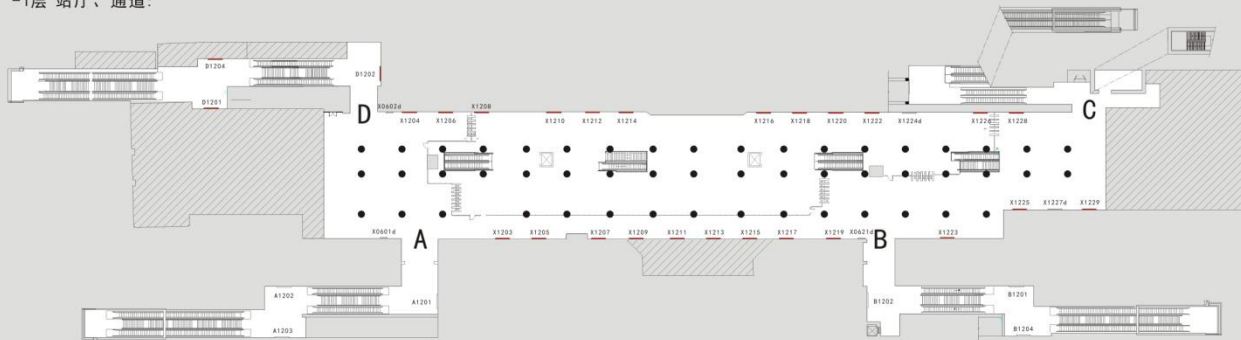
- A出口：
- B出口：
- C出口：
- D出口：

# 【 站点平面图 】

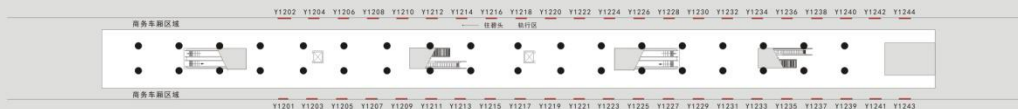
深圳地铁  
11 号线 南山站

11NS

-1层 站厅、通道:



-2层 站台、轨行区:



灯箱名称	图例	画面尺寸	站厅数量	站台数量	备注
12封广告灯箱		文件: 3030x1480mm 见光: 2940x1400mm	27	44	
12封导向灯箱		文件: 3030x1480mm 见光: 2940x1400mm	2		编号加d
6封导向灯箱		文件: 1430x1480mm 见光: 1340x1400mm	3		编号加d

出口客流详解:

预计日均客流量: 5万人次



## 高质量生活区——宝安 A++

**站点透视：**宝安行政区地带；高档小区；体育培训；大型体育赛事；会展；演唱会等

**核心受众：**政府事业单位从业者；高档小区业主；体育爱好者

**站点简介：**与罗田路交汇，由东往南依次被宝安体育中心、宝安体育馆、宝安区政府环绕，西北方矗立高端生活住宅区，行政、休闲、生活一体化的高端片区。

**站点特色：**该站位于宝安腹地宝体，周边街道以及建筑都具有浓烈现代气息。高档小区为主题，体育场为亮点。是**高质量的广告投放地。**





# 【宝安站】



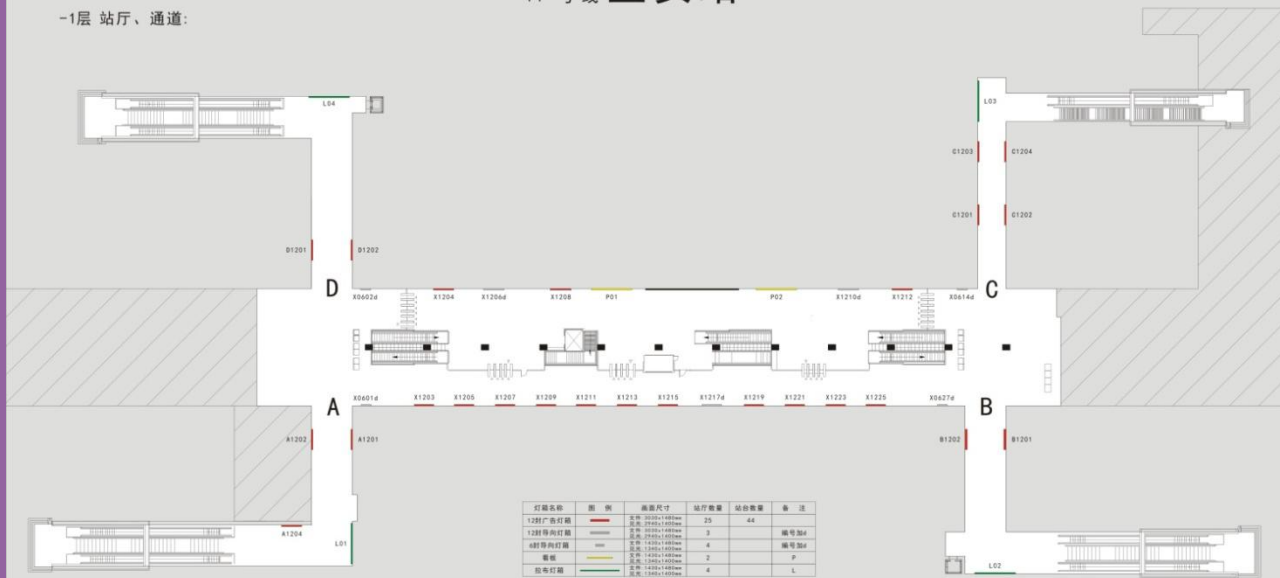
- 出口信息
- 暂不明确
- A出口：
- B出口：
- C出口：
- D出口：

# 【 站点平面图 】

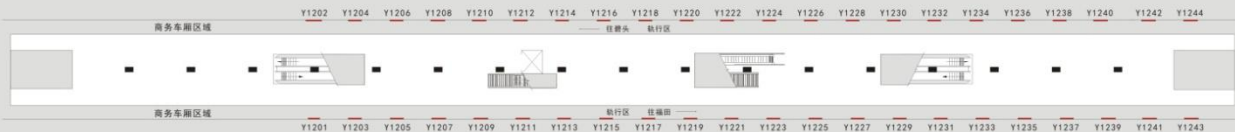
深圳地铁 宝安站  
11 号线

11BA

-1层 站厅、通道:



-2层 站台、轨行区:



出口客流详解:

预计日均客流量: 3万人次

## 前海自贸区—前海湾 A++

**站点透视：**“前海自贸区”称为特区中的特区，前海综合交通枢纽

**核心受众：**前海CBD办公人员、国际商务人士、换乘旅客

**站点简介：**车站位于深圳市南山区，前海的规划待开发区一带，建于晨文路地下，呈南北向布置。罗宝线(1号线)、环中线(5号线)、机场线(11号线)的换乘站。前海湾站亦是深圳的六个计划中的大型交通枢纽之一

**站点特色：**前海湾站位于前海自贸区，自贸区着重发展“金融服务、现代物流、信息服务产业、科技文化创意产业”将是大量高端人才聚集地。此外，在建“前海综合交通枢纽”建成后将是亚洲最大的综合交通枢纽



深圳前海蛇口自由贸易区



# 【前海湾站】



## 出口信息：

- A出口：** 晨文路东侧、七号路北侧
- B出口：** 晨文路东侧、九号路
- B1出口：** 晨文路东侧、九号路南侧
- B2出口：** 晨文路东侧、九号路北侧
- C出口：** 晨文路西侧
- D出口：** 晨文路西侧





## 滨海高端休闲区——红树湾南 A+

**站点透视：**高档住宅小区、高尔夫球场、华侨城人工湖、喜地根足球场

**核心受众：**城内高收入人群；商务人士；

**站点简介：**该站东侧坐落了中信红树湾、红树西岸两大高档住宅区，距离站点步行三分钟左右；站点西侧有高档小区瑞河耶纳。两小区西侧为沙河高尔夫球会，是高端商务人士的休闲娱乐之地。附近有海滨实验小学、华侨城中学高中部两所学校。

**站点特色：**该站主要受众为高档住宅小区住户，汇集城内高端收入人群的休闲娱乐场所。



# 【红树湾南站】



## •出口信息

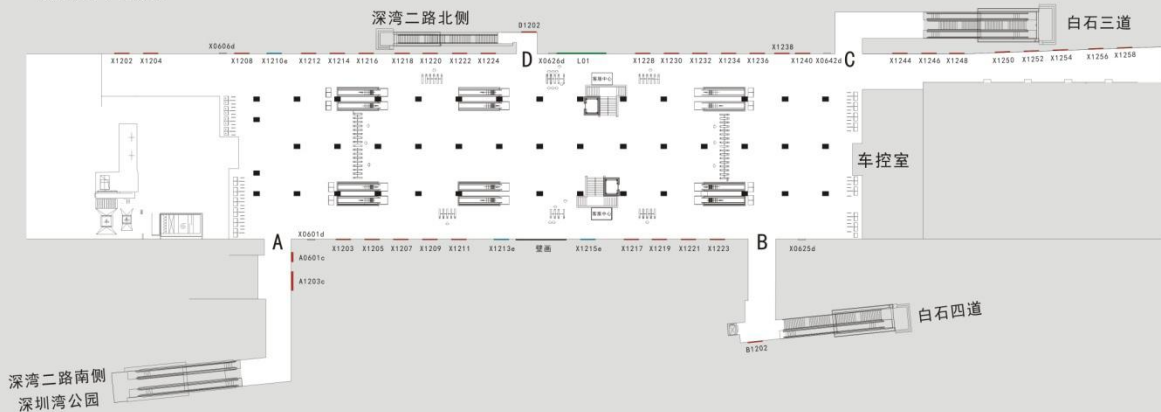
- 北接中心红树湾，深湾一路、白石三道
- 南通中心金融中心、深圳湾公园、
- 西临高尔夫球场
- 东往华侨城人工湖

# 【 站点平面图 】

深圳地铁 红树湾南站  
9、11号线

9HSWN  
11HSWN

-1层 站厅、通道：



-2层 站台、轨行区：



灯型名称	图例	规格尺寸	站厅、通道数量	站台数量	备注
120广告灯箱		长: 1020x1420mm 宽: 120x1420mm	36	88	
121灯箱广告		长: 1020x1420mm 宽: 120x1420mm	1		
6射筒射灯		长: 1020x1420mm 宽: 200x1420mm	1		
6射筒射灯		长: 1020x1420mm 宽: 200x1420mm	5		不乘广告
LED广告灯箱		未测量	3		编号加A
投布广告灯箱		未测量	1		L

## 出口客流详解:

预计日均客流量：1万人次



## 候机中转处——机场北 A+

**站点透视：**紧邻宝安机场航站楼，乘机中转处。

**核心受众：**高端商务人群；海内外游客；机场地勤人员

**站点简介：**紧邻宝安大道，周彪商务酒店遍布，配套航港高尔夫球场，为出入深圳的旅客提供休闲中站站。

**站点特色：**中转候机绝佳位置，周边商务酒店林立，为高端人士提供乘机落脚处。



# 【机场北站】



• 出口信息  
• 暂不明确

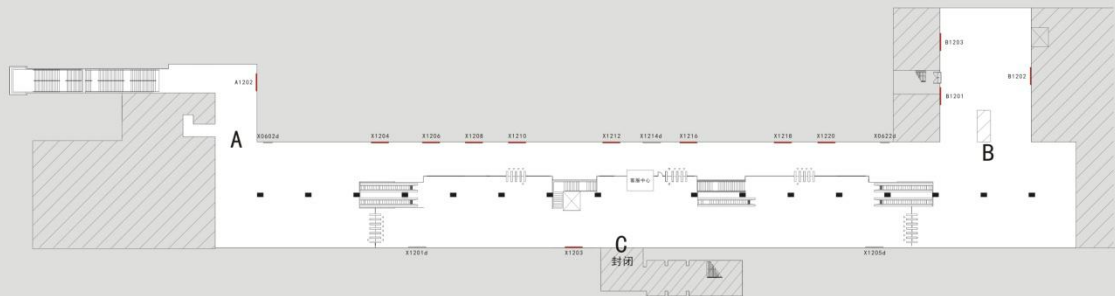
- A出口：
- B出口：
- C出口：
- D出口：

# 【 站点平面图 】

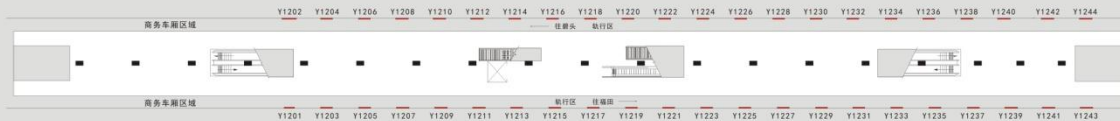
-1层 站厅、通道

深圳地铁 11 号线 机场北站

11 JCB



-2层 站台、轨行区



灯箱名称	图例	画面尺寸	站厅数量	站台数量	备注
12射广告灯箱		尺寸: 3030x1480mm	13	44	
12射广告灯箱		尺寸: 2850x1480mm			
12射导向灯箱		尺寸: 3030x1480mm	3		编号加d
6射导向灯箱		尺寸: 2850x1480mm			
6射导向灯箱		尺寸: 1830x1480mm	2		编号加d

## 出口客流详解:

日均客流量



## 宝安生活中心——碧海湾 A+

**站点透视：**宝安生活中心；黄金商圈；中高档小区

**核心受众：**中高档消费人群；辐射周边社区的居民；体育运动爱好者

**站点简介：**该站被宝安中心区的成熟社区环绕，御龙湾花园、碧海湾花园、泰华阳光海等楼盘，西乡体育中心、南方医科大学为之配套，教育配套为西乡中学，生活、休闲教育一体的成熟居民片区。

**站点特色：**该站地处宝安最繁华的街道，可以说是宝安的生活娱乐中心，附近中高档小区密集。客流量大且消费力可观。





# 【碧海湾站】



- **出口信息：**
- 东靠香缇湾花园
- 西接泰华阳光海
- 西临御龙湾
- 北接西乡体育中心

- **A出口：**
- **B出口：**
- **C出口：**
- **D出口：**

# 【 站点平面图 】

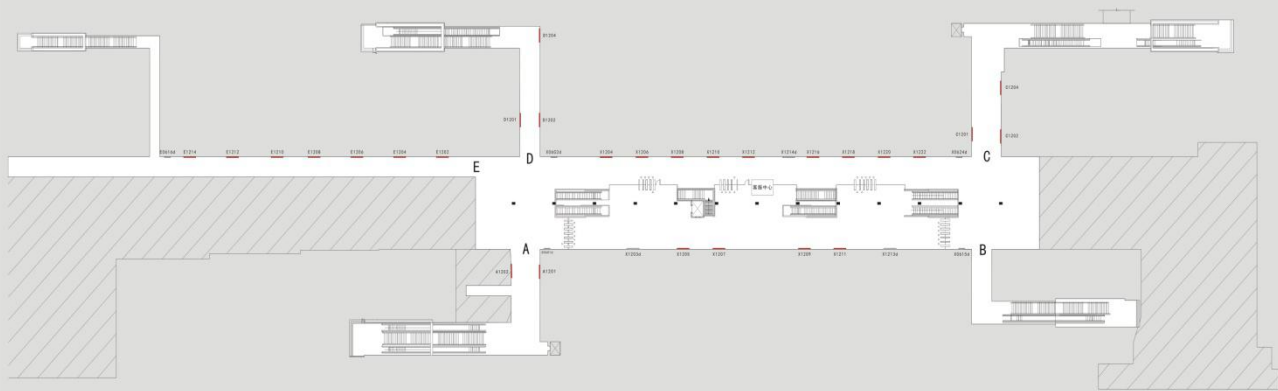
-1层 站厅、通道

深圳地铁 碧海湾站  
11 号线 碧海湾站


11BHW

## 出口客流详解:

预计日均客流量：3万人次



-2层 站台、轨行区:



灯箱名称	图例	画面尺寸	站厅数量	站台数量	备注
12射广告灯箱		文高 3030x1480mm 宽高 2940x1400mm	28	44	
12射导向灯箱		文高 3030x1480mm 宽高 2940x1400mm	3		编号加4
4射导向灯箱		文高 1430x1480mm 宽高 1340x1400mm	5		编号加4

## 文明小镇示范点——沙井 A+

- **站点透视**：著名蚝乡与侨乡所在地；此站为地面高架站
- **核心受众**：周边居民；海外来访旅客。
- **站点简介**：沙井站处于宝安大道与新沙路的交汇处，位于宝安区的沙井街道，人口约130万人。
- **站点特色**：站点周边环境优美，有多个公园以及配有一个沙井市民广场，沙井中学也在该站点附近2公里左右，住宅区也遍布该站点周边，生活便利。





# 【沙井站】



沙井市民广场、沙井中心  
公园、壘岗荔枝公园、沙  
井中学、中心城广场、深  
圳王丰医院



# 【 站点平面图 】

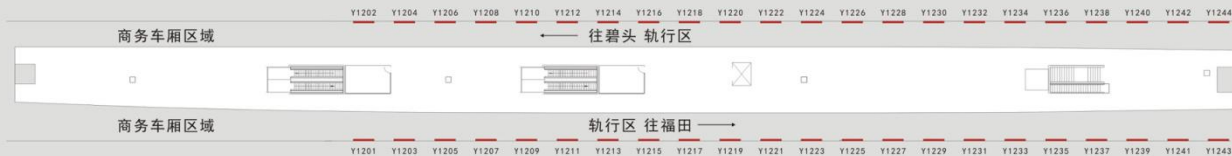
深圳地铁  
11 号线 **沙井站**  
(地面高架站)

11SJ

## 出口客流详解:

日均客流量

3层 站台、轨行区:



灯箱名称	图例	画面尺寸	数量	备注
12封广告灯箱		文件:3030x1480mm 见光:2940x1400mm	44	

## 穗、深、港黄的重要节点——福永 A+

**站点透视：**深圳西部工业及经济重镇所在点。

**核心受众：**周边居民，工业区的员工与企业，流动人口比重大。

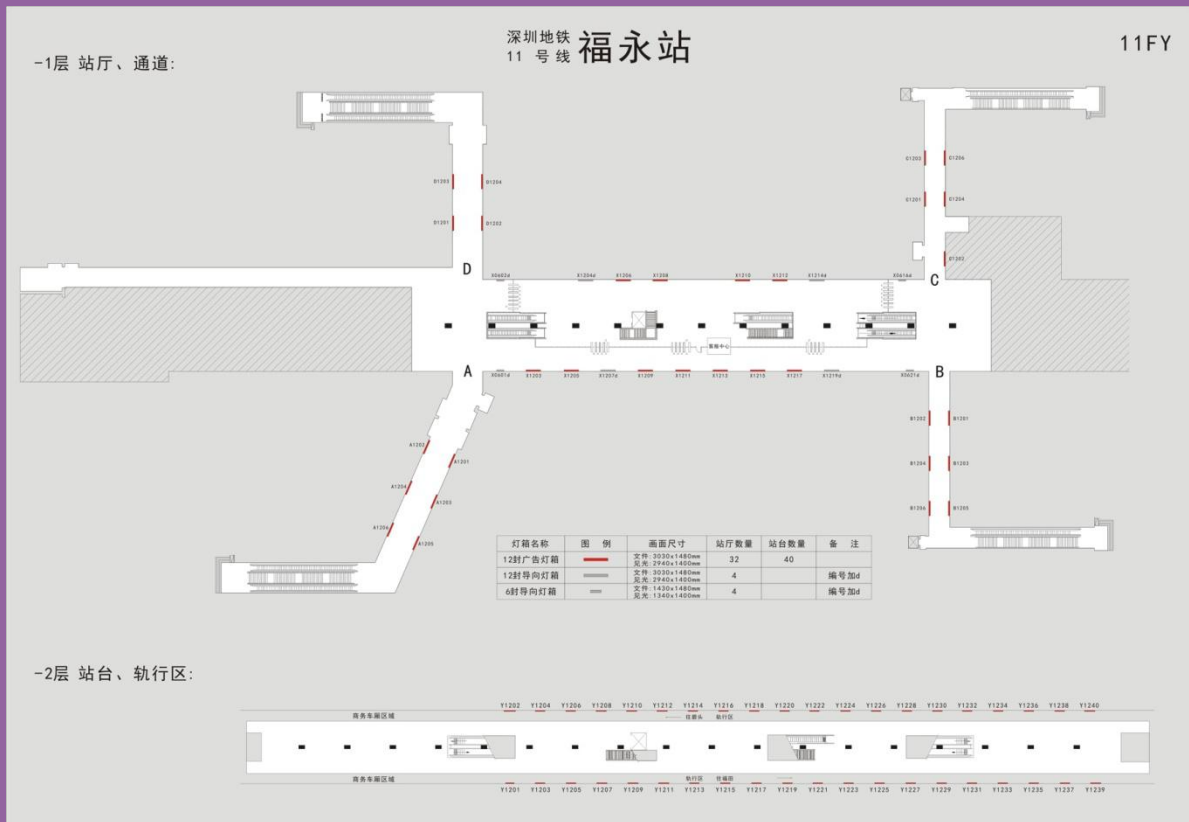
**站点简介：**福永站在宝安大道和福海大道交汇处，11号线沿着宝安大道从福永中部穿过，福永作为深圳西部工业及经济重镇，发展可期。周边的片区的宜居性有较大的潜力提升。

**站点特色：**广深高速、107国道、宝安大道、广深沿江高速公路、南沙快速路穿境而过。该站点所处的福永街道，工业总产值位居宝安区各街道第一。站点周边人口密集





# 【 站点平面图 】



## 出口客流详解:

预计日均客流量: 3万人次



## 岭南文化名镇——松岗 A+

**站点透视：**东（莞）宝（安）两地的重要枢纽和物流中心，周边的第三产业发达。

**核心受众：**周边居民

**站点简介：**松岗站位于深圳市宝安区，宝安大道与沙江路的交汇处，位于宝安区的西北部。松岗位于穗莞深轴线中间节点，是重要交通枢纽，距宝安机场仅15公里，交通大动脉107国道、广深高速、广深港客运专线及龙大高速、南光高速、宝安大道、松福大道均过境松岗，正在建设的地铁11号线、6号线将在松岗交汇。

**站点特色：**站点周边坐落多个公园，以及住宅区，较为宜居。



## 【松岗站】



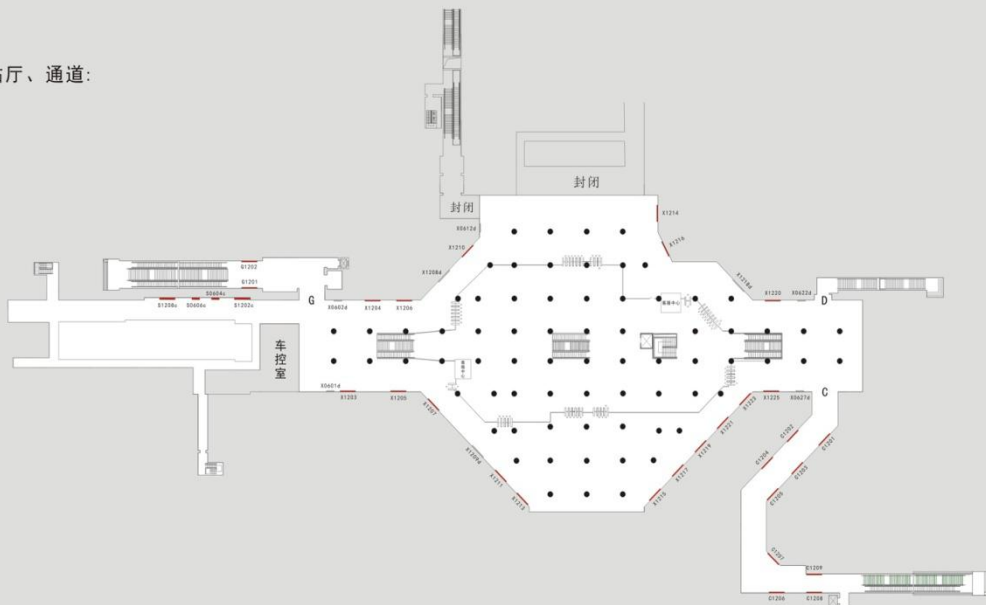
·沙浦围村、深圳市松岗派出所、溪头大球场休闲公园、沙浦围花园、沙浦社区公园、沙浦二村御景城、佳裕大厦、佳裕广场、溪头八区

# 【 站点平面图 】

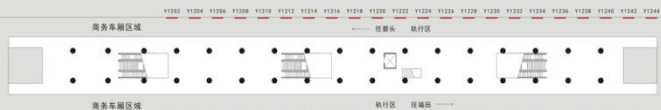
深圳地铁 松岗站  
11 号线

11SG

-1层 站厅、通道:



-2层 站台、轨行区:



灯牌名称	图例	画面尺寸	站厅数量	站台数量	备注
1.2射广告灯箱		尺寸: 3020x1480mm 面积: 2940x1480mm	26	44	
1.2射导向灯箱		尺寸: 3020x1480mm 面积: 2940x1480mm	3		编号加5
1.2射橱窗灯箱		尺寸: 1420x1480mm 面积: 1340x1480mm	5		编号加5
1.2射橱窗灯箱		尺寸: 3020x1480mm 面积: 2940x1480mm	2		编号加5
6射橱窗灯箱		尺寸: 1660x1340mm 面积: 1340x1340mm	2		编号加5

## 出口客流详解:

预计日均客流量: 2万人次

## 11号线终点站——碧头 A

- **站点透视：**工厂、制造业发达
- **核心受众：**厂区工人；周边居民。
- **站点简介：**碧头站作为11号线的终点站，位于宝安区的松岗镇碧头村中。该站也在松岗车辆段所在位置，站点设置在朗碧路上，与松福大道交叉口的北侧，与中海西岸华府约1.5公里，与富通畔山御景花园约1.2公里
- **站点特色：**工业、制造业发达，紧邻碧头居委会，生活服务配套较完善。





# 【碧头站】



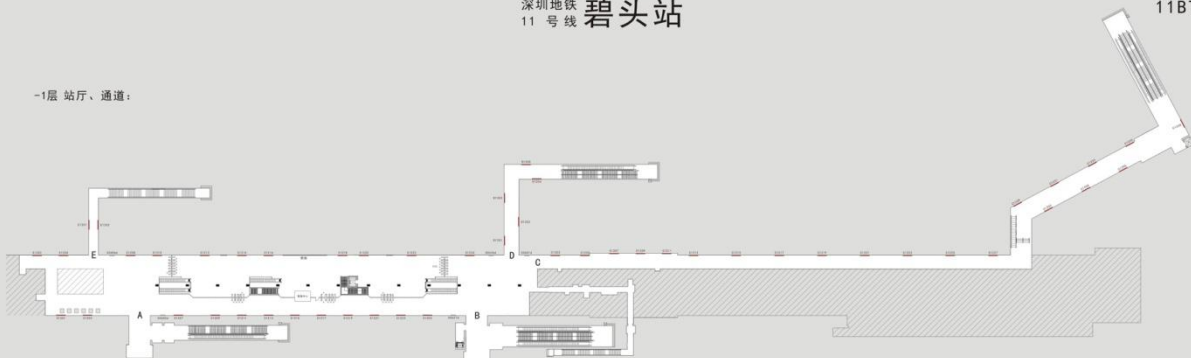
- 沙浦围石龙头公园、
- 沙浦围石龙头工业区
- 乐福制品厂
- 浦京半导体产业园

# 【 站点平面图 】

深圳地铁  
11号线 碧头站

11BT

-1层 站厅、通道：



-2层 站台、轨行区：



灯型名称	图例	画面尺寸	站厅数量	站台数量	备注
1.2射产高灯箱		全长 3030x1400mm 宽高 2250x1400mm	51	44	
1.2射导向灯箱		全长 3030x1400mm 宽高 2250x1400mm	0		编号加2
4.8射导向灯箱		全长 1360x1400mm 宽高 1360x1400mm	0		编号加2

## 出口客流详解：

预计日均客流量：1万人次

## 建材大市场——后亭 A

- **站点透视：**建材批发、工厂云集
- **核心受众：**周边上班的白领、以及工厂工人及居民
- **站点简介：**后亭站坐落于宝安沙井镇后亭村，松岗与沙井的交界处，处于宝安大道与新和大道交汇处附近。
- **站点特色：**站点周边工厂企业与商铺密集



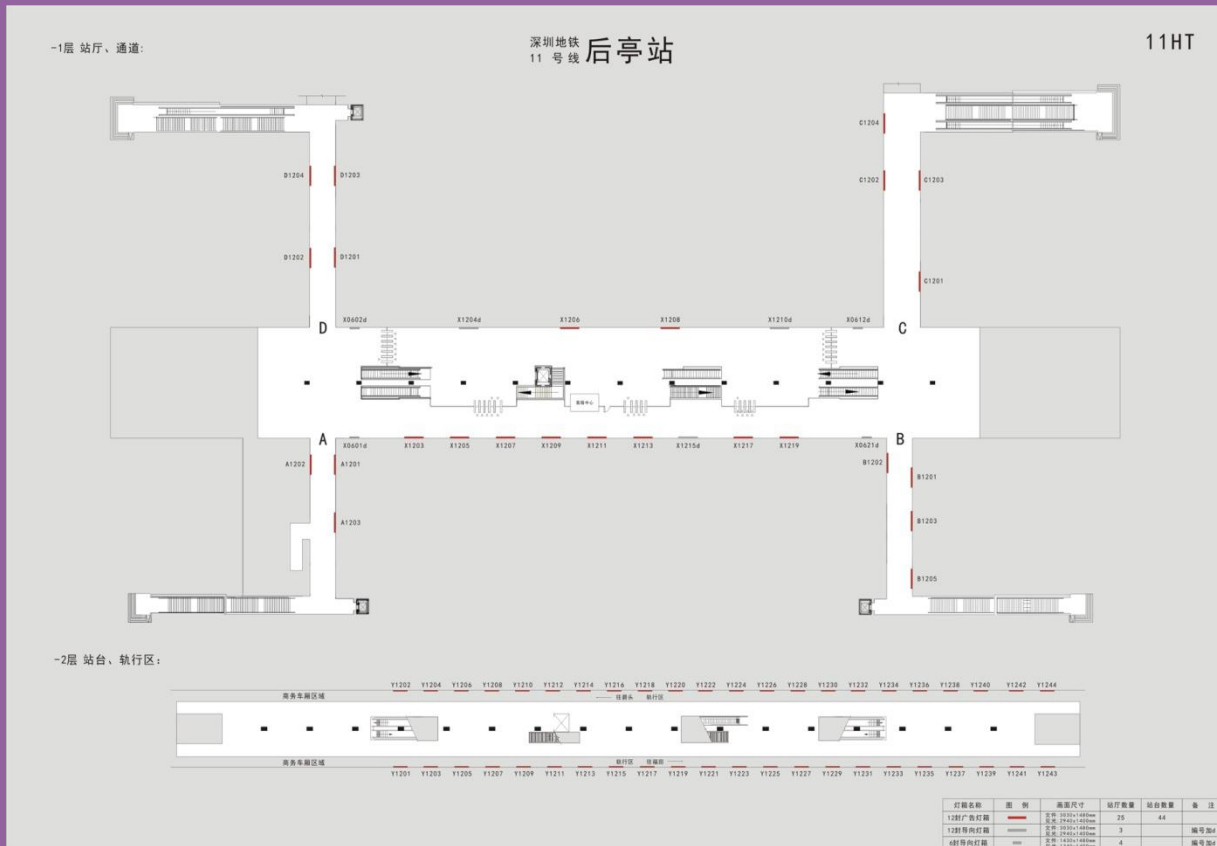
# 【后亭站】



- 沙井建材市场、后亭雅苑、
- 步涌社区公园、沙井中学、
- 福新大厦



# 【 站点平面图 】



## 出口客流详解:

预计日均客流量: 0.8万人次

## 宝安华强城——塘尾 A

**站点透视：**社区工商企业288家；“塘尾研发科技园”项目，**此站为地面高架站。**

**核心受众：**社区居民；周边企业员工

**站点简介：**该站位于宝安区福永镇塘尾村，与沙井街道相邻，塘尾社区主要干道有宝安大道、凤塘大道、永福路、建安路、兴业北路、福园一路等距离宝安机场东20分钟左右的车程。

**站点特色：**社区基础设施建设得到明显改善，修建菠萝山公园、十三区文体广场等公共场所，社会治安明显好转，社区排水管道也得到有效整治，公共服务结构完善。



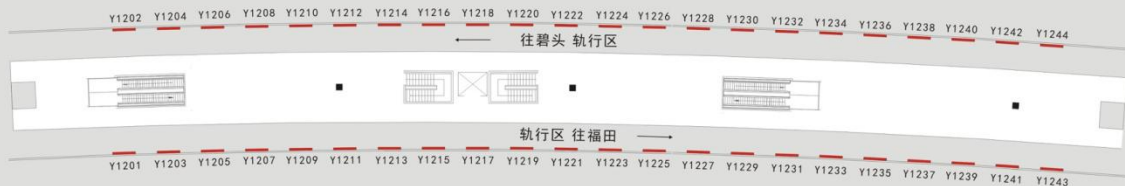


# 【 站点平面图 】

深圳地铁  
11 号线 塘尾站  
(地面高架站)

11TW

3层 站台、轨行区:



灯箱名称	图例	画面尺寸	数量	备注
12封广告灯箱		文件: 3030x1480mm 规范: 2940x1400mm	44	

## 出口客流详解:

预计日均客流量: 0.5万人次



## 工业重镇——马安山 A

- **站点透视：**工业区遍布，此站为地面高架站
- **核心受众：**周边居民，工业区的员工与企业。
- **站点简介：**马鞍山站位于深圳市宝安区沙井马鞍山。处于宝安大道与南环路的交汇处附近，周边有马鞍山工业片区（10栋）以及学府雅苑公交站。
- **站点特色：**马安山工业区云集，五金、机械商铺众多，周边房屋配套齐全，适宜投放机械加工的客户。



## 【马鞍山站】

·该站周边有马鞍山、大王山、马鞍山工业区（10栋），以及住宅小区（聚宝居）。



# 【 站点平面图 】

## 出口客流详解:

预计日均客流量：0.8万人次

深圳地铁 11 号线 马鞍山站  
(地面高架站)

11MAS

3层 站台、轨行区:



灯箱名称	图例	画面尺寸	数量	备注
12封广告灯箱		文件: 3030x1480mm 页光: 2940x1400mm	42	

## 工厂企业聚集点——桥头 A

● **站点透视**：工厂企业聚集点，**此站为地面高架站**

● **核心受众**：周边居民，工业区的员工与企业。

● **站点简介**：桥头站位于深圳市宝安区福永镇，该站位于宝安大道与桥和路的交汇处附近，位于深圳市宝安区福永街道西北部，东靠新田村，南与福永村接壤，西与和平、新和交界，北与塘尾村毗邻，紧靠深圳宝安机场、广深一级公路和广深高速公路。

● **站点特色**：桥头站所属的桥头村，大力发展工业和第三产业，集体经济得到长足发展，桥头工业区、稔山工业区和富桥工业一、二、三区等工业区，工业厂房和宿舍面积256万平方米，工业企业260家，其中包含数十家著名企业。





## 【桥头站】



•该站的周边有立新水库、龙翔山庄、福永商会信息大厦  
•以及两个公园，分别是桥头社区公园以及康和公园

# 【 站点平面图 】

深圳地铁  
11 号线 桥头站  
(地面高架站)

11QT

## 出口客流详解:

预计日均客流量: 1万人次

3层 站台、轨行区:



灯箱名称	图例	画面尺寸	数量	备注
12封广告灯箱		文件: 3030x1480mm 页宽: 2940x1400mm	42	

# THANK YOU!

---

地 址：深圳市福田中心区益田路卓越时代广场

电 话：0755-83503550 13602671820